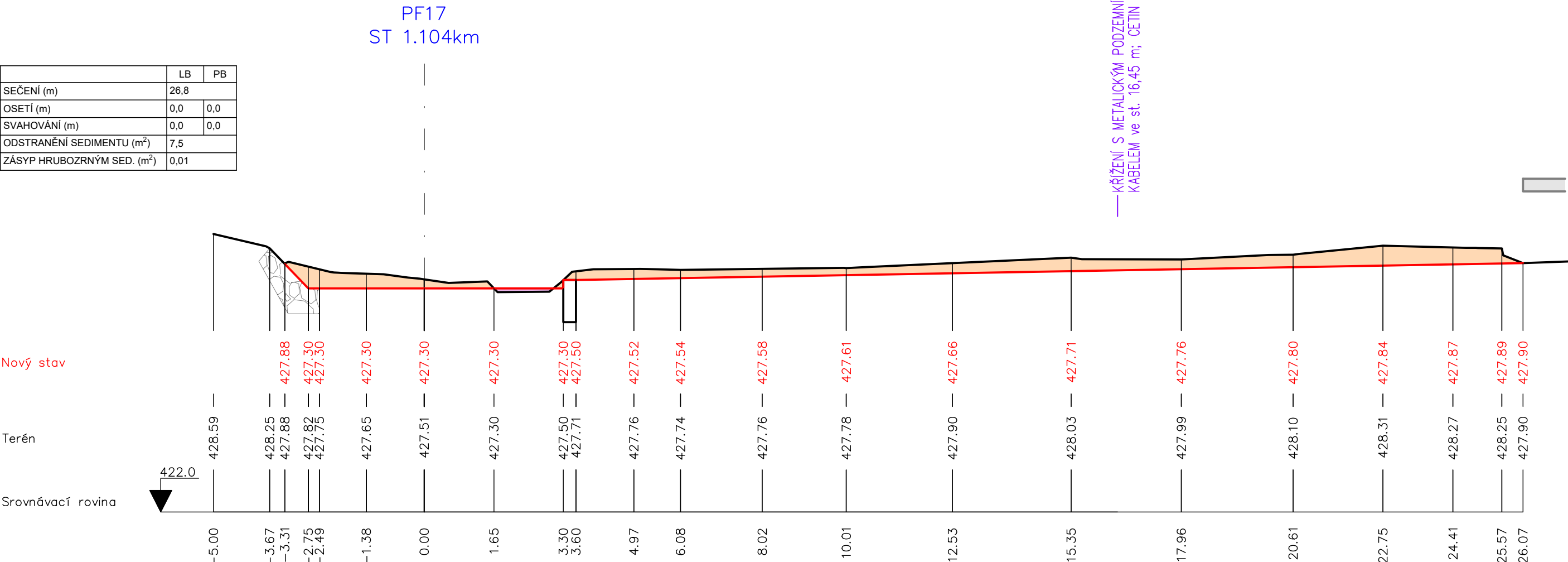
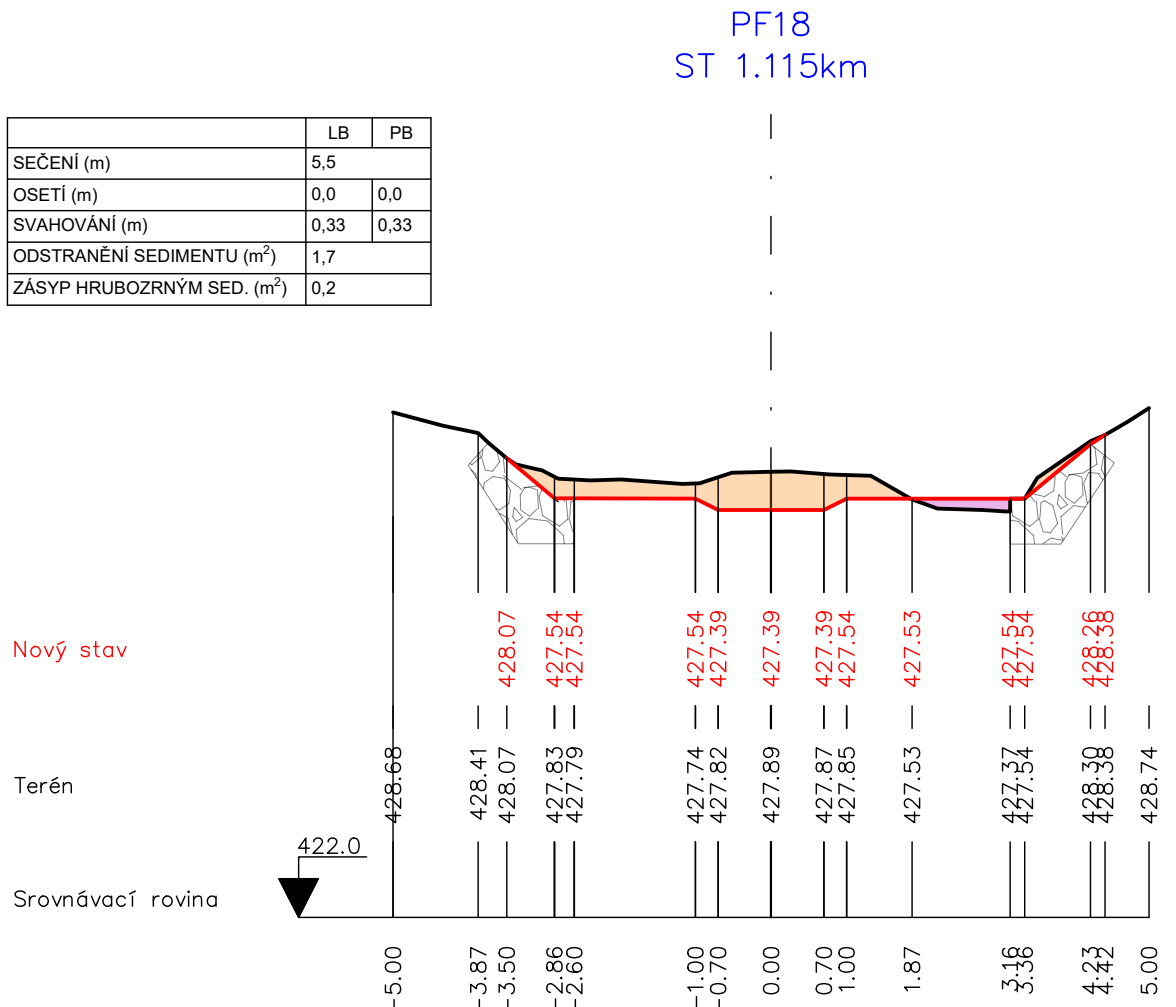


PŘÍČNÉ ŘEZY PF17 až KÚ
M 1:100/100

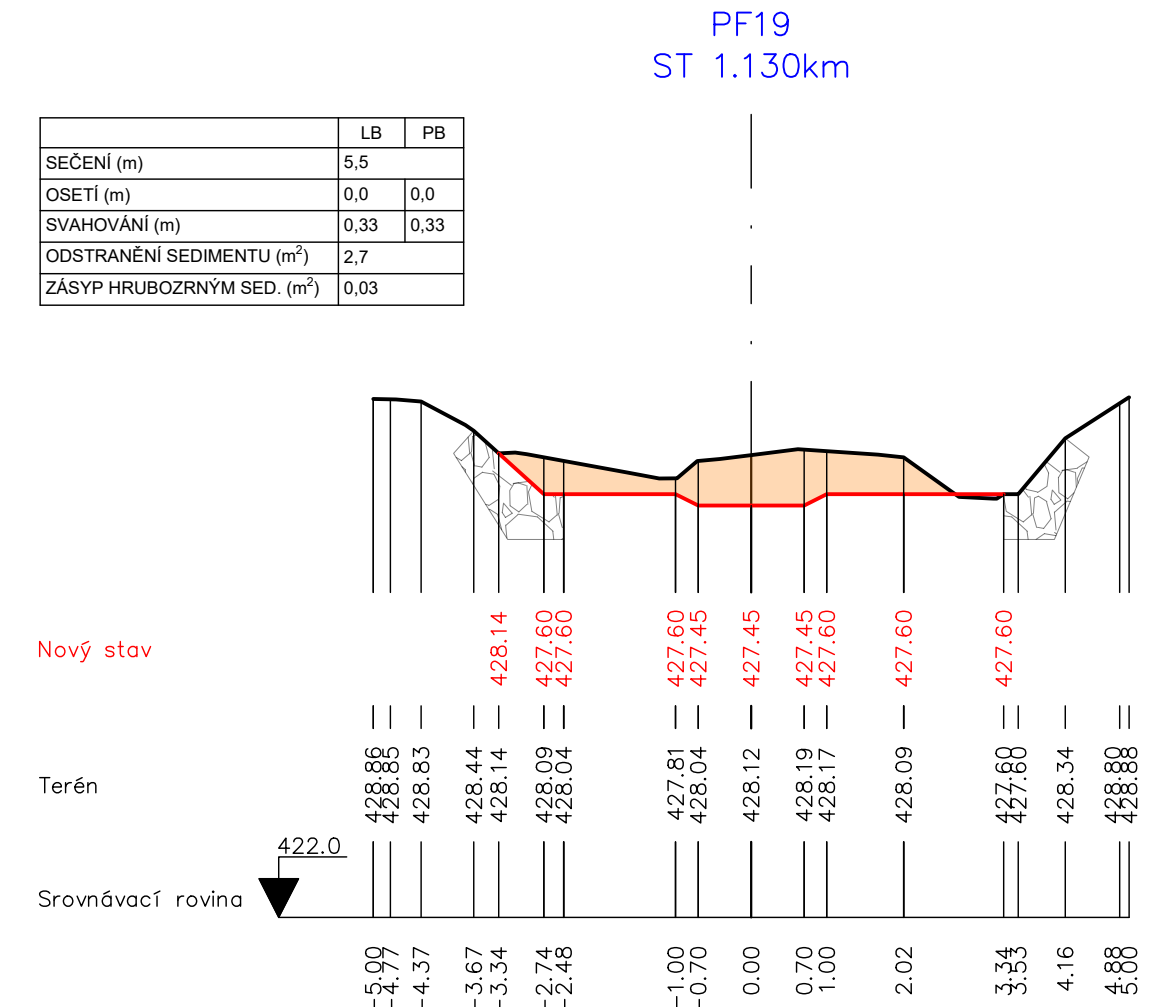
Parcelní číslo	1306/9	110/1	1310/1
Typ parcely	vodní plocha	ostatní plocha	vodní plocha



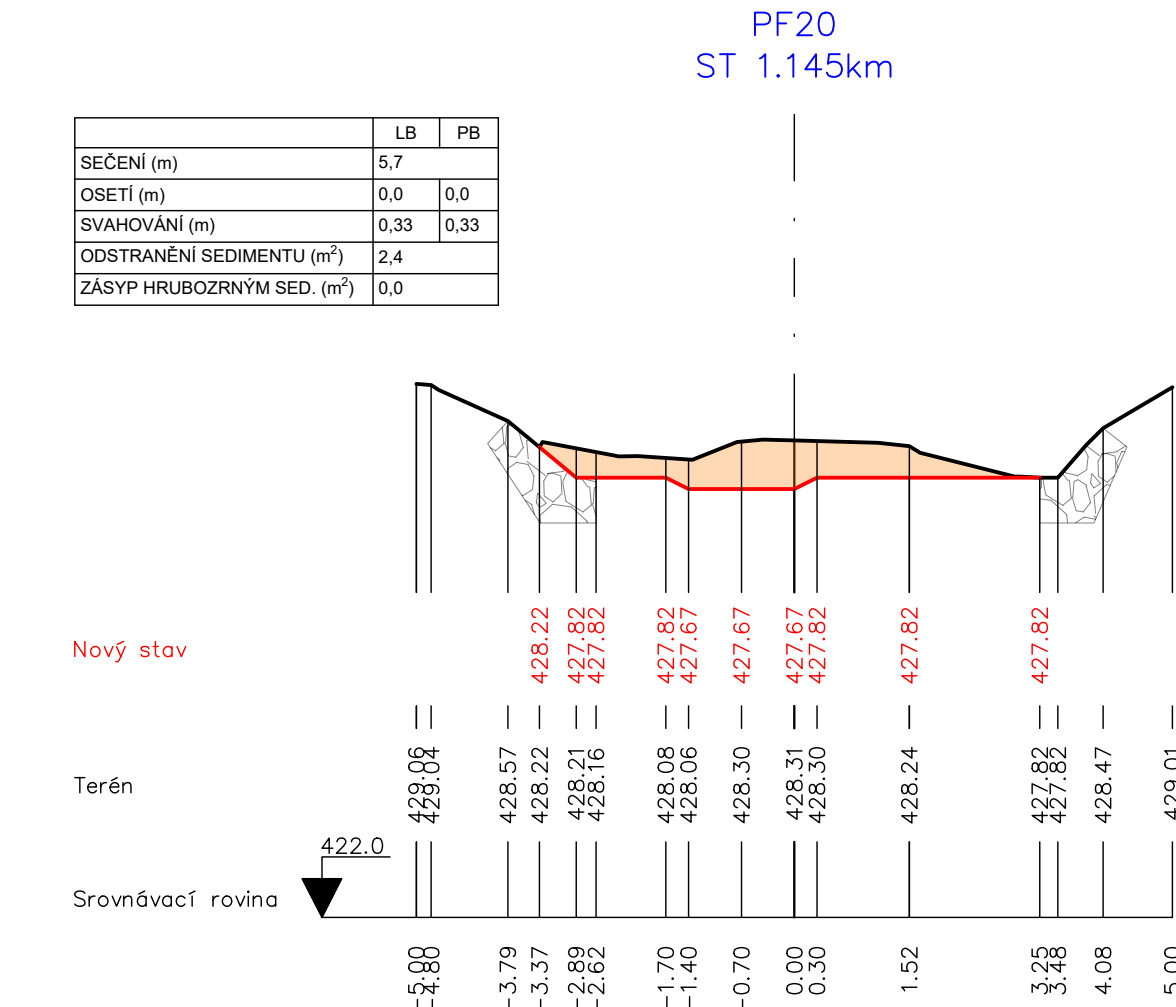
Parcelní číslo	1306/9	110/1
Typ parcely	vodní plocha	ostatní plocha



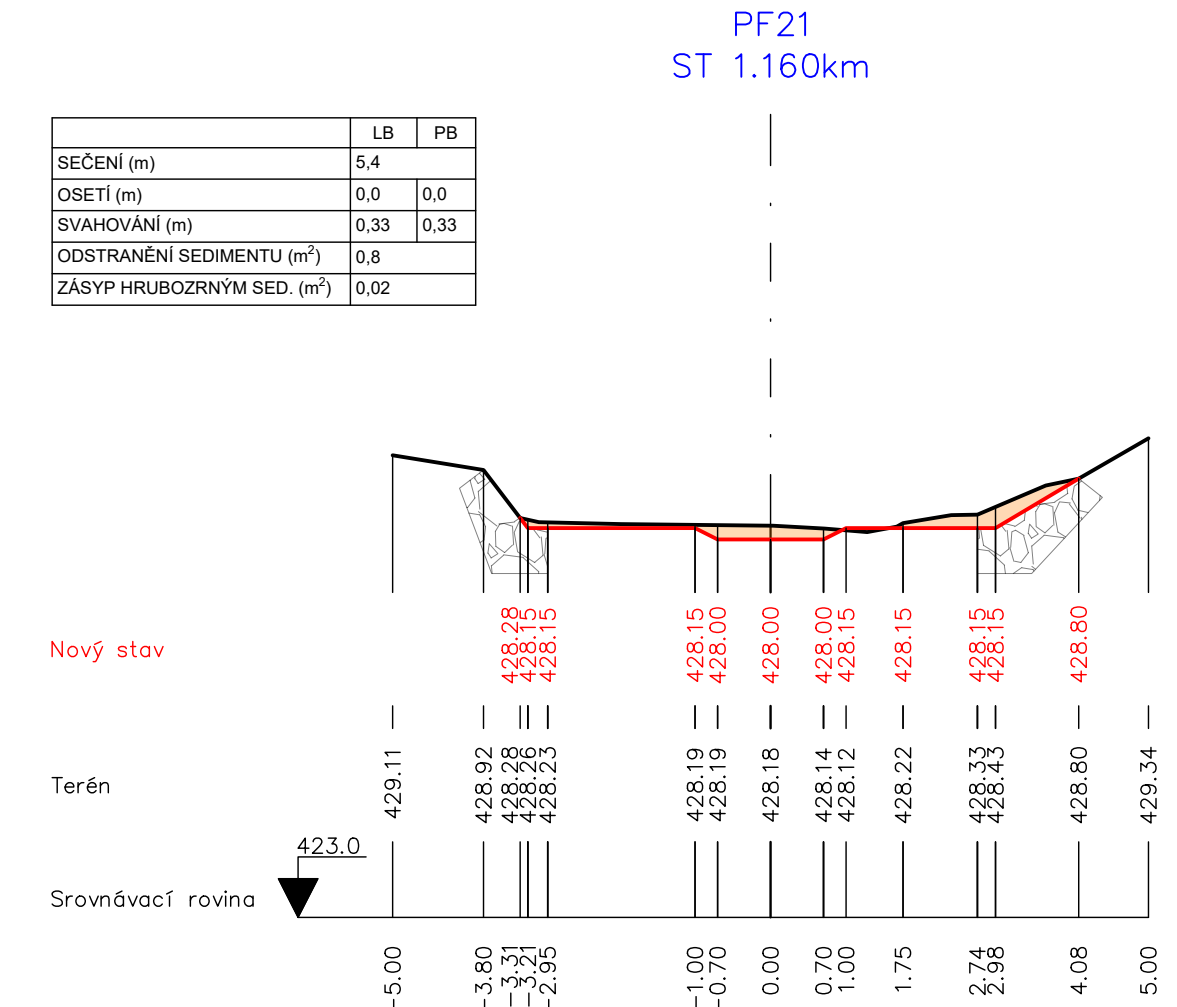
Parcelní číslo	1306/5	1306/9	110/1
Typ parcely	zahrad	vodní plocha	ostatní plocha



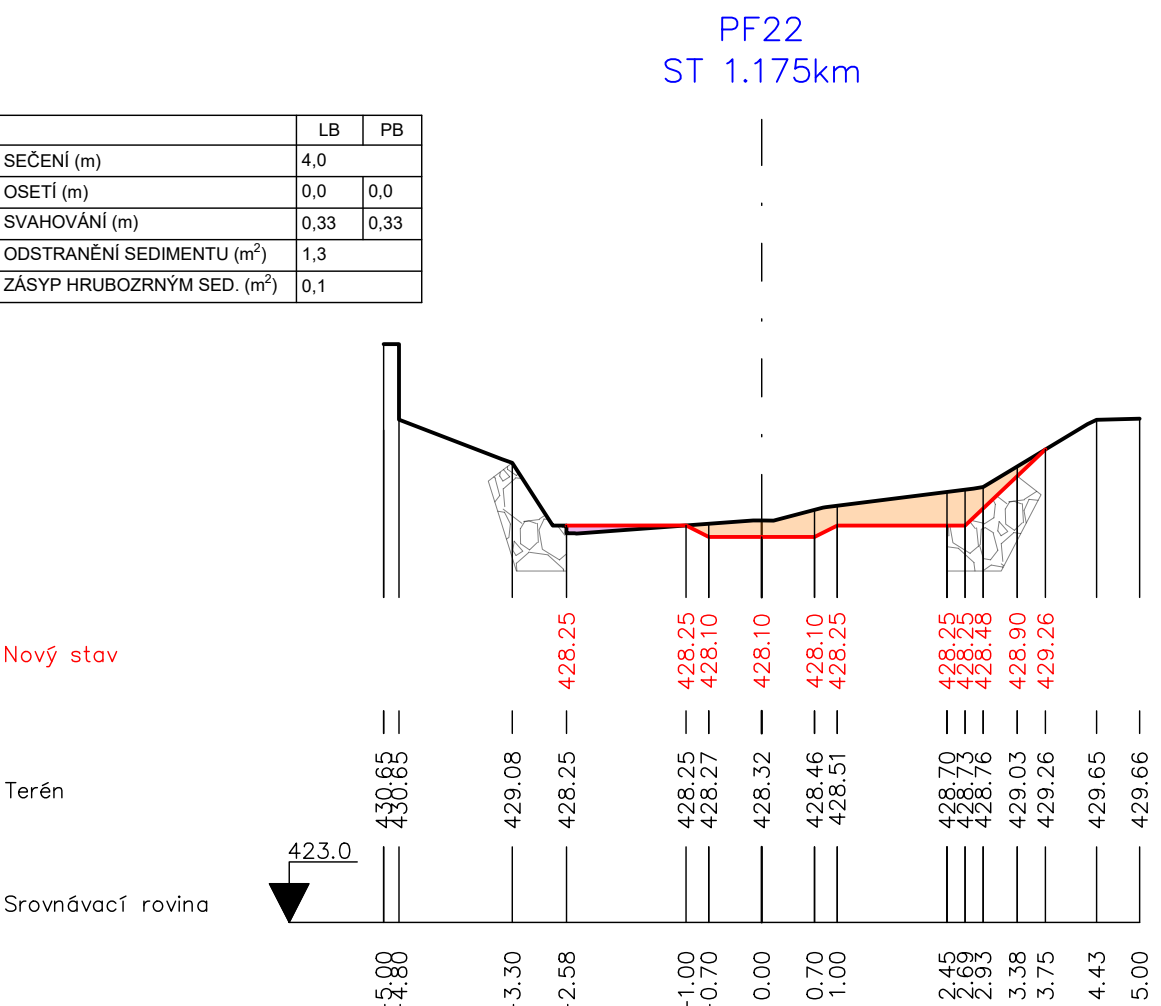
Parcelní číslo	1306/9	110/1
Typ parcely	vodní plocha	ostatní plocha



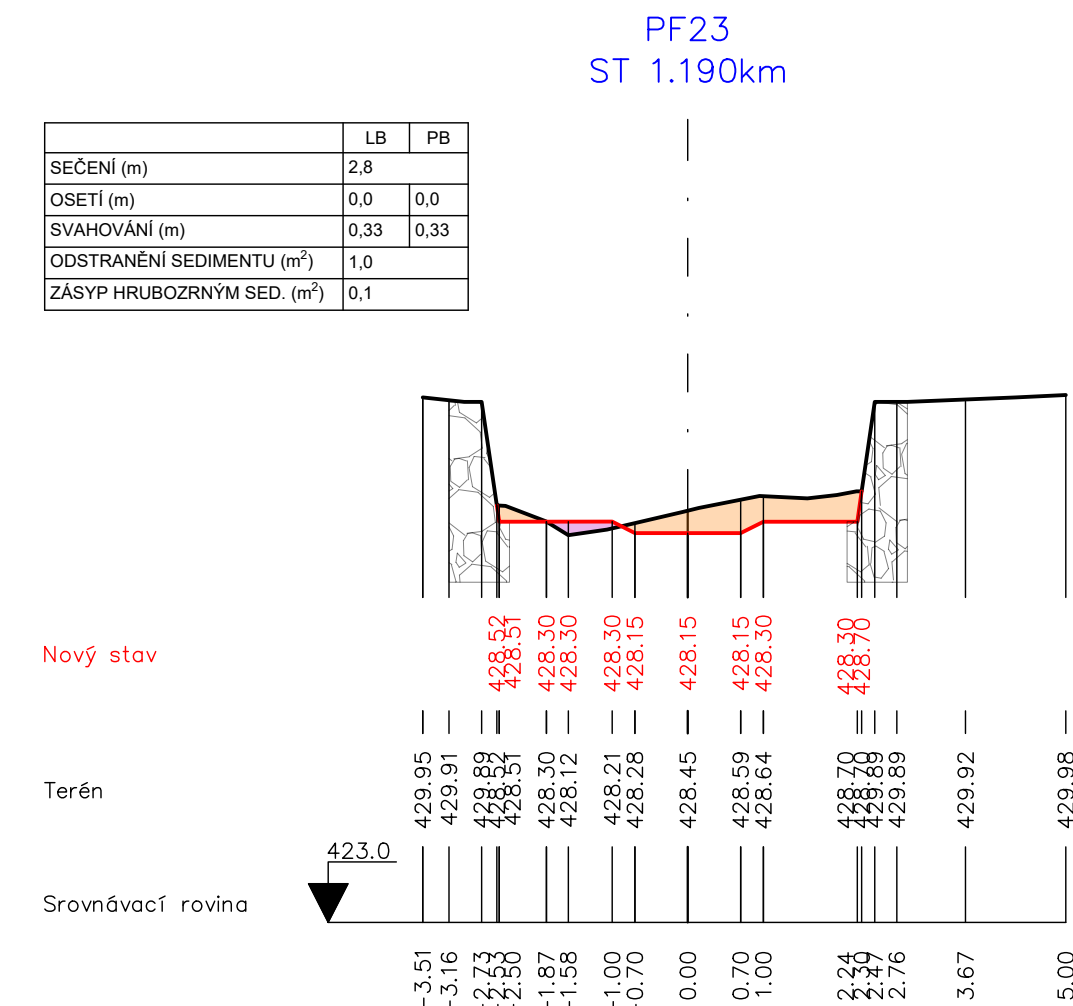
Parcelní číslo	1306/9	110/1
Typ parcely	vodní plocha	ostatní plocha



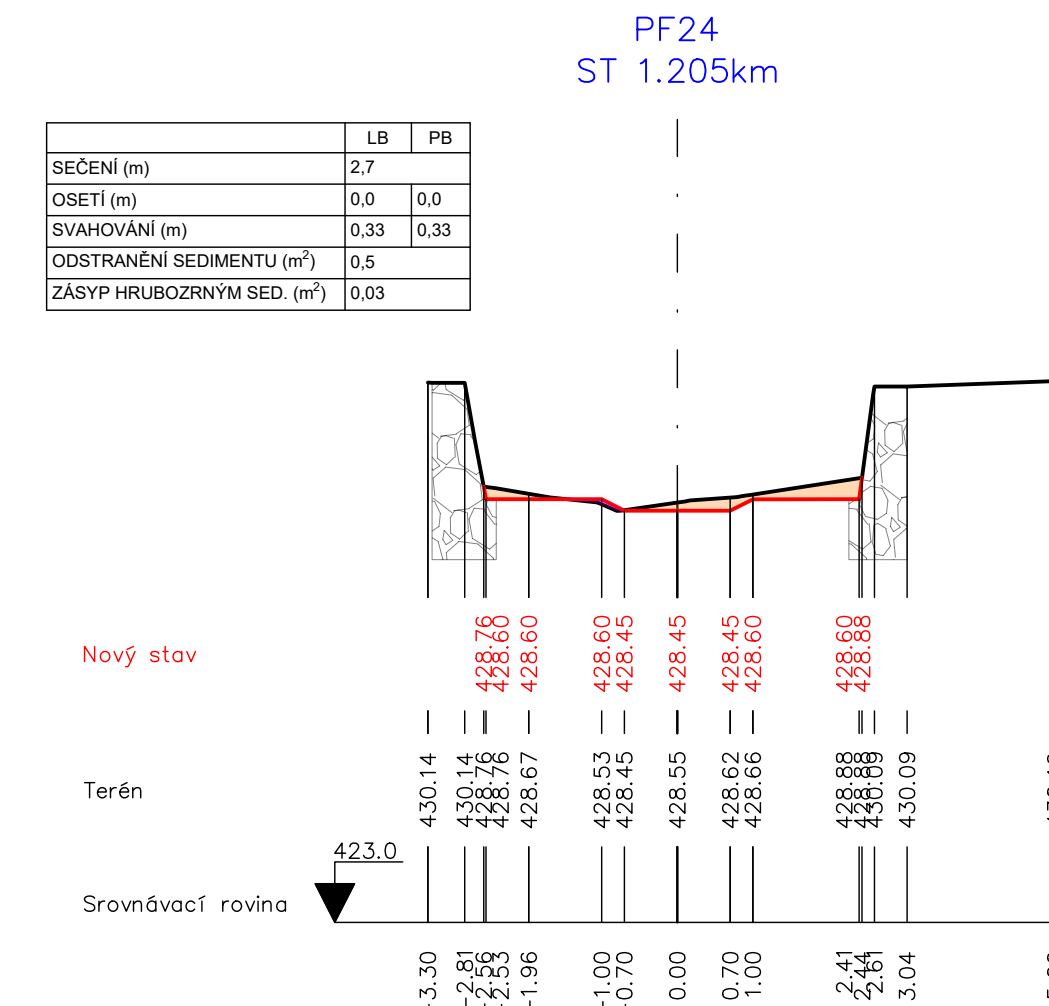
Parcelní číslo	st.26	1306/9	110/1
Typ parcely	zast. pl. a nádv.	vodní plocha	ostatní plocha



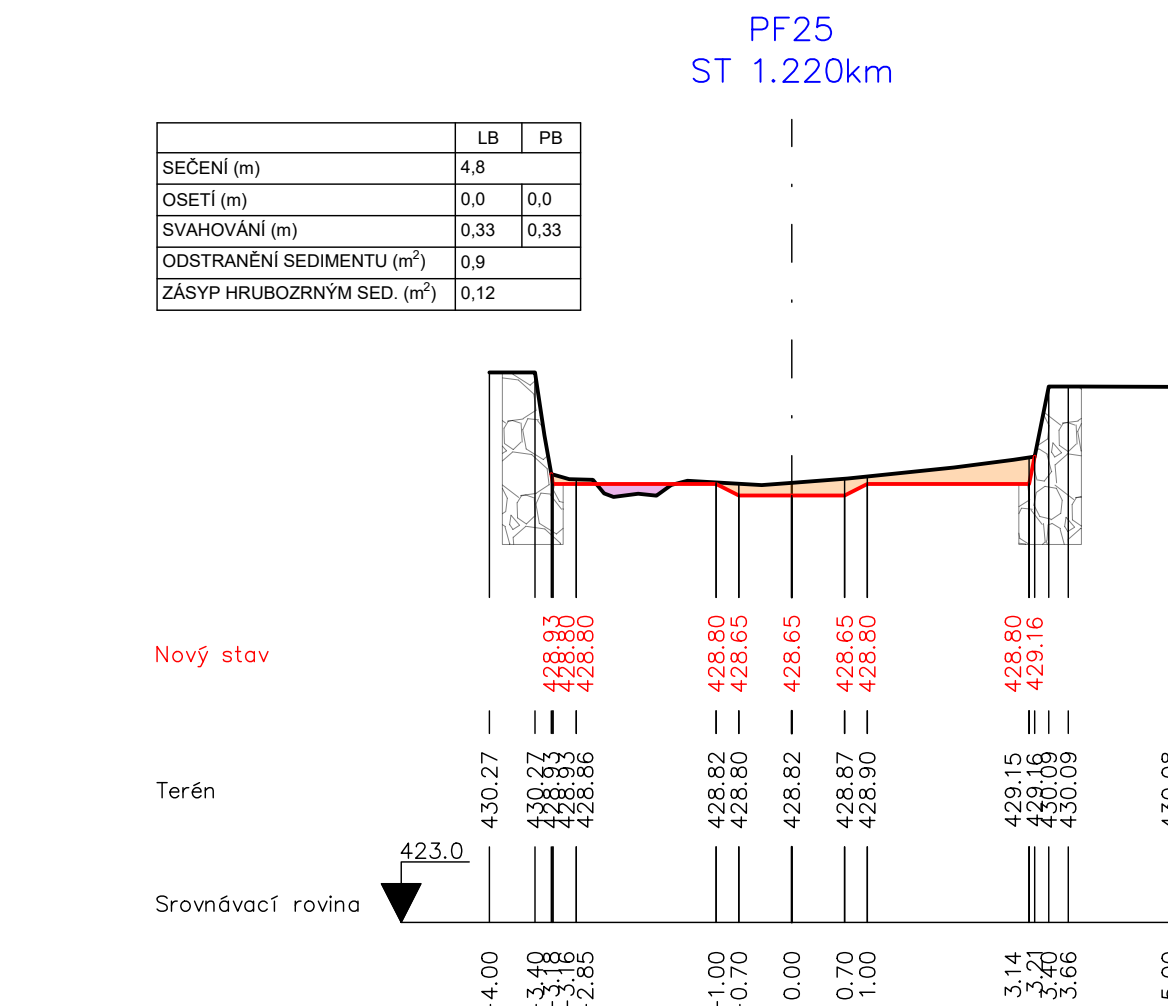
Parcelní číslo	st.26	97/2	1306/9	1306/6	st. 27
Typ parcely	zast. pl. a nádv.	vod. pl.	vodní plocha	zahrad	zast. pl. a nádv.



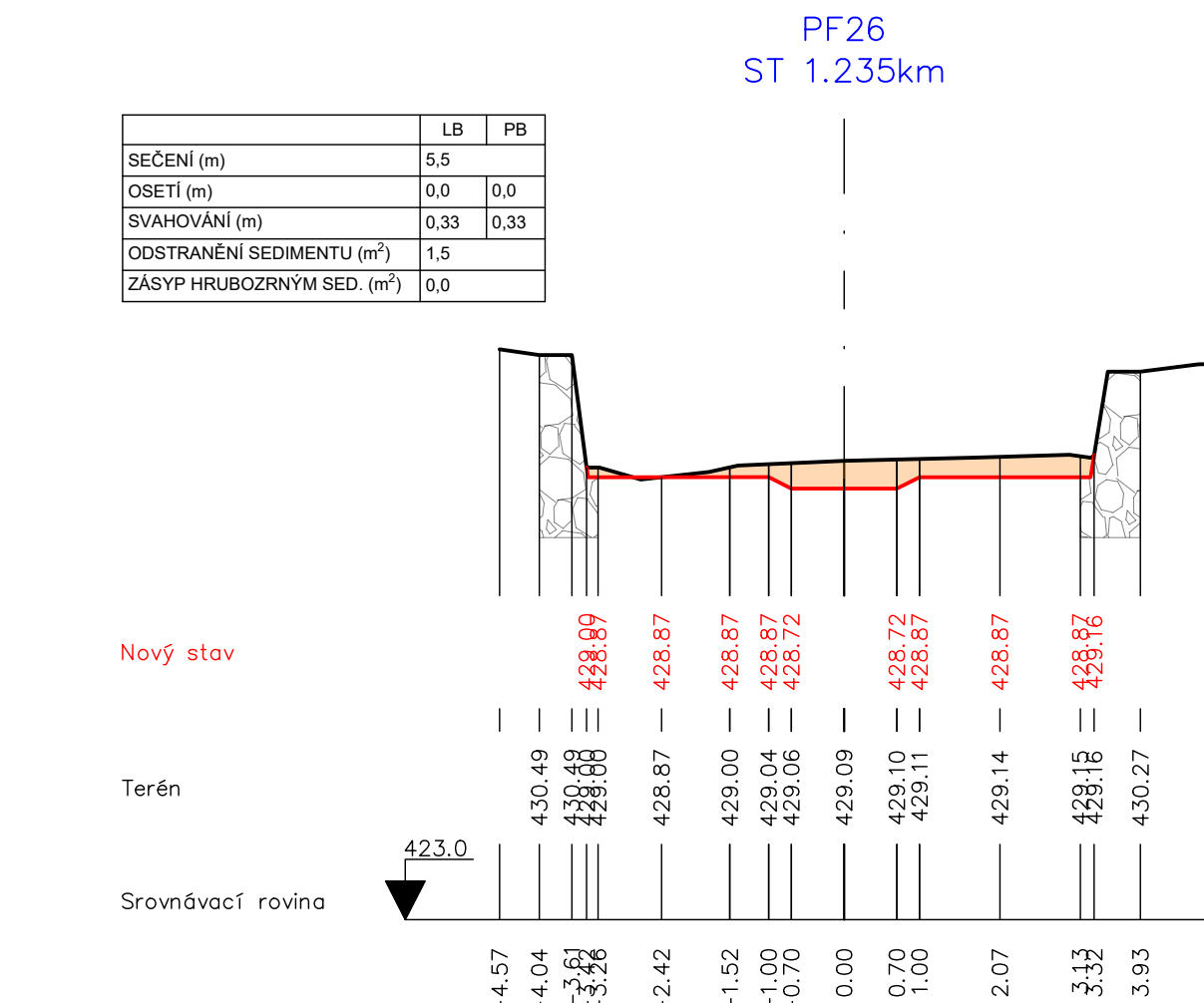
Parcelní číslo	102/2	102/3	1306/9	110/2
Typ parcely	zahrad	vodní pl.	vodní plocha	zahrad



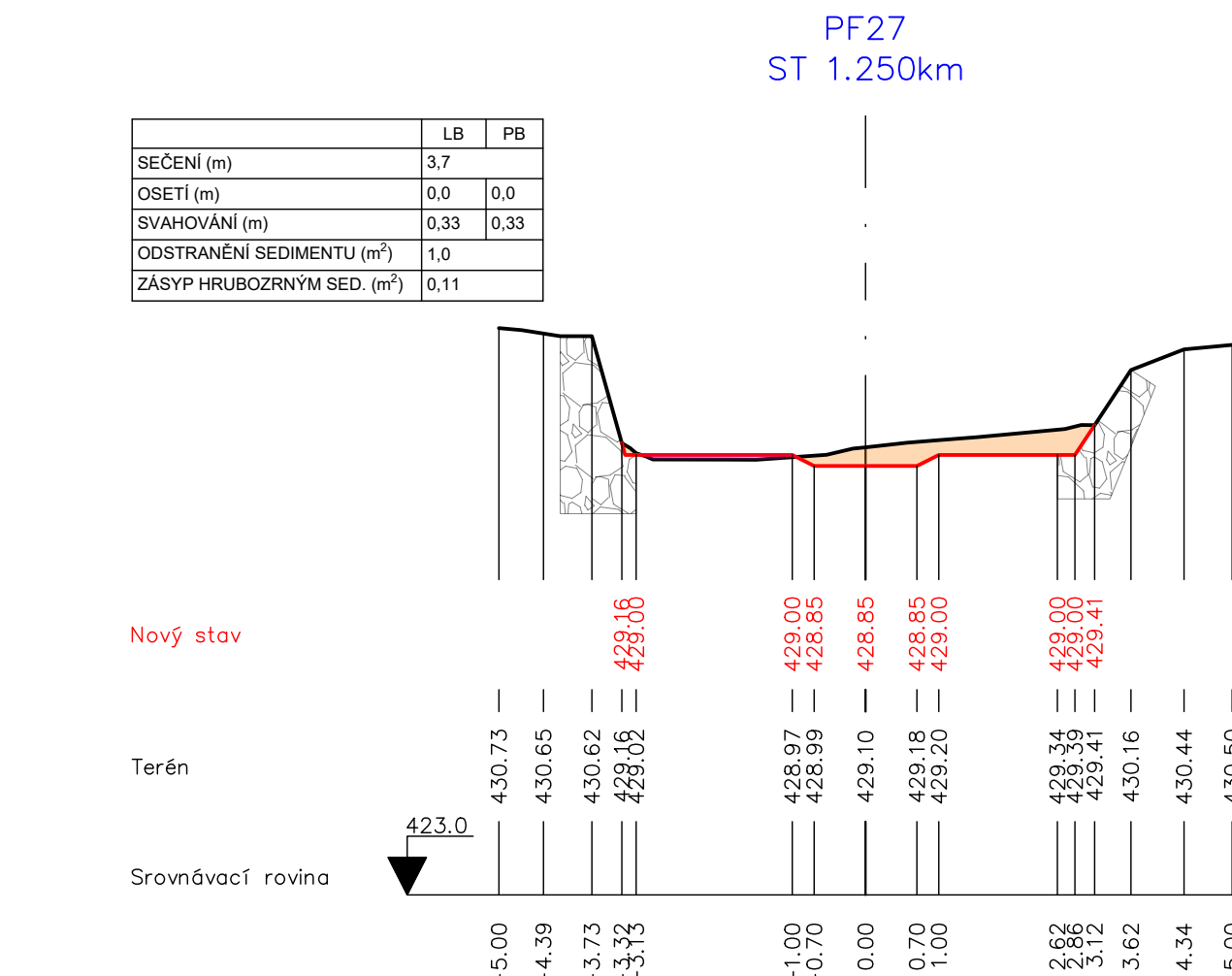
Parcelní číslo	102/3	1306/9	110/2
Typ parcely	vod. pl.	vodní plocha	zahrad



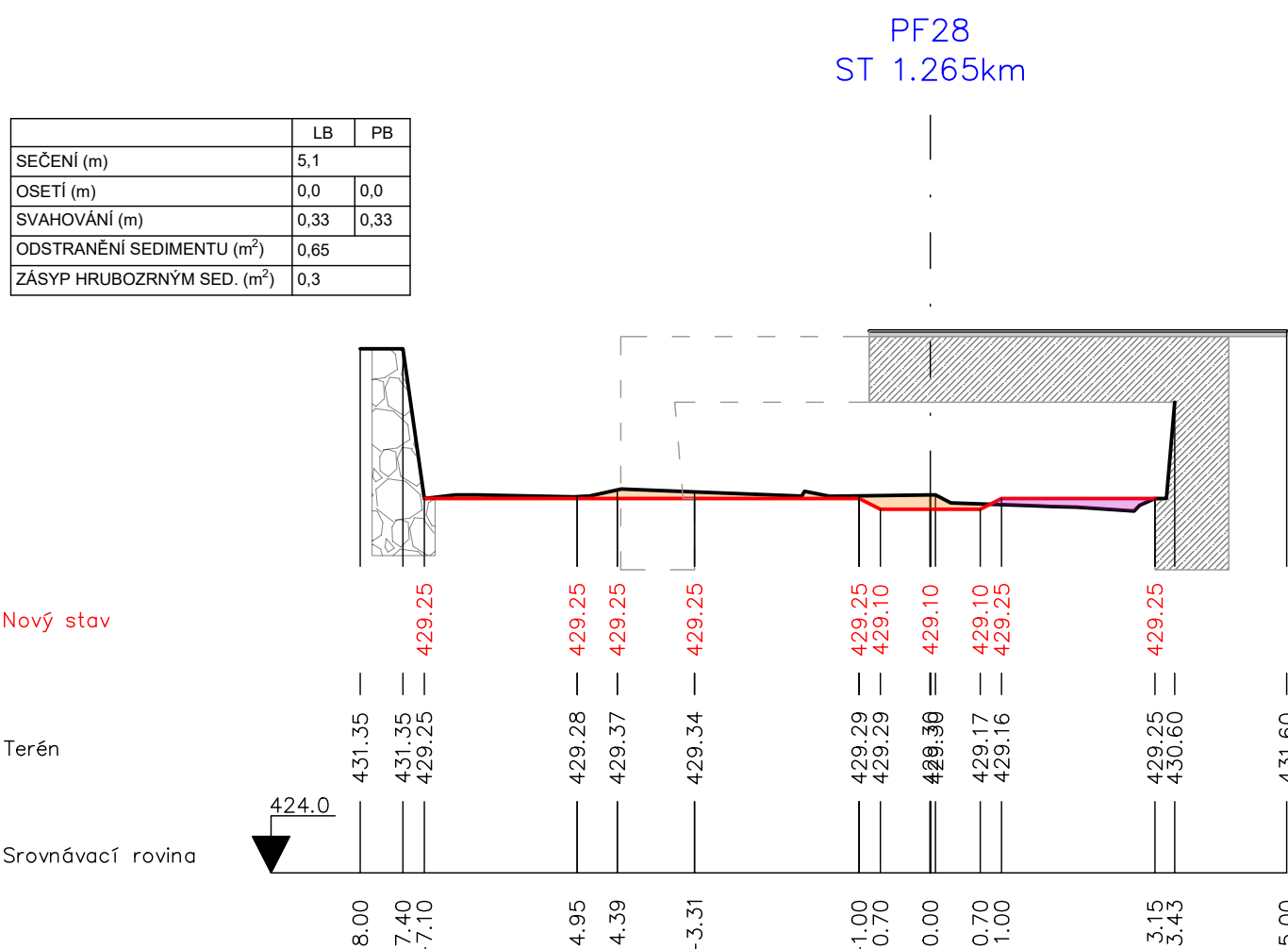
Parcelní číslo	1306/7	1306/9	110/1
Typ parcely	vod. pl.	vodní plocha	ostatní plocha



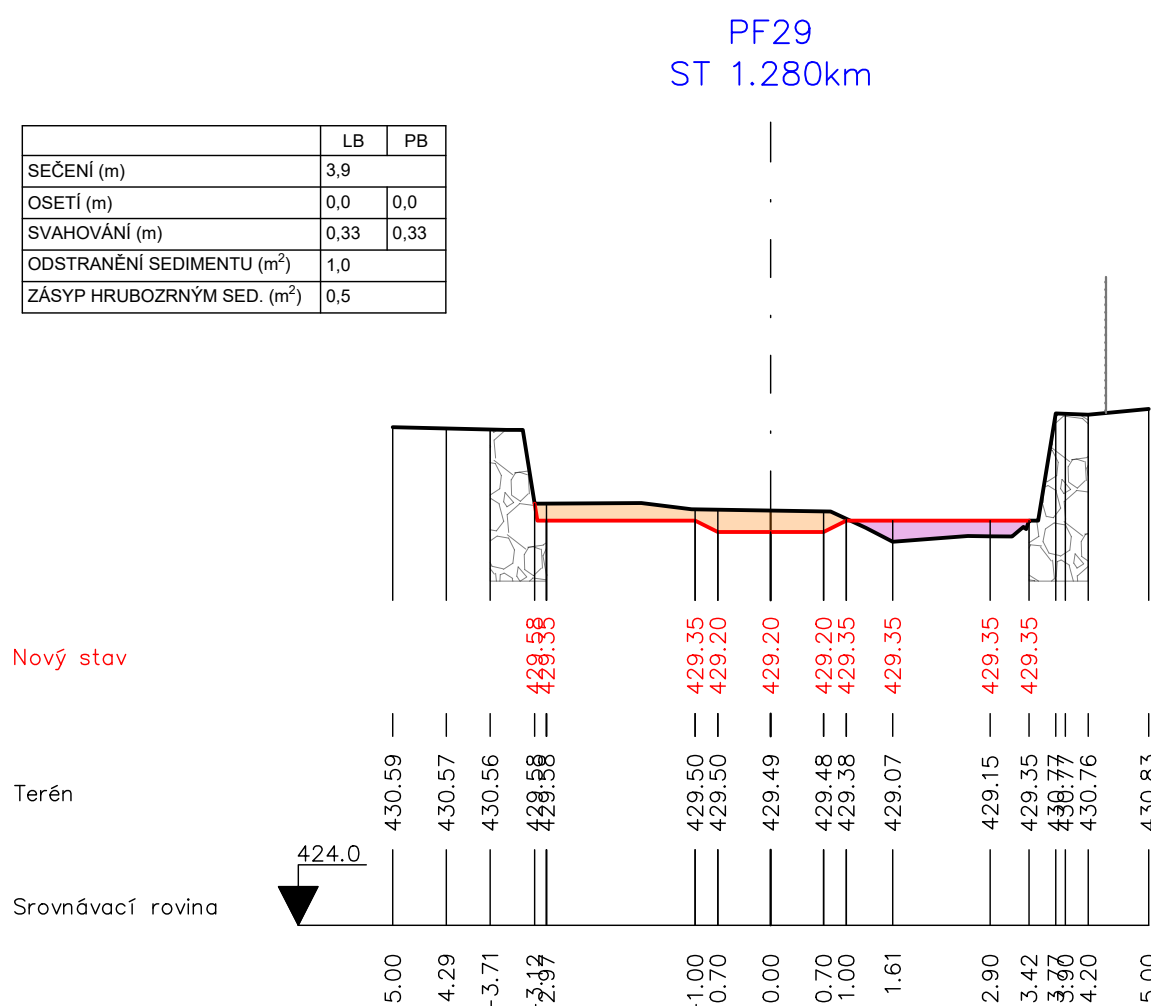
Parcelní číslo	1306/7	1306/9	110/1
Typ parcely	vod. pl.	vodní plocha	ostatní plocha



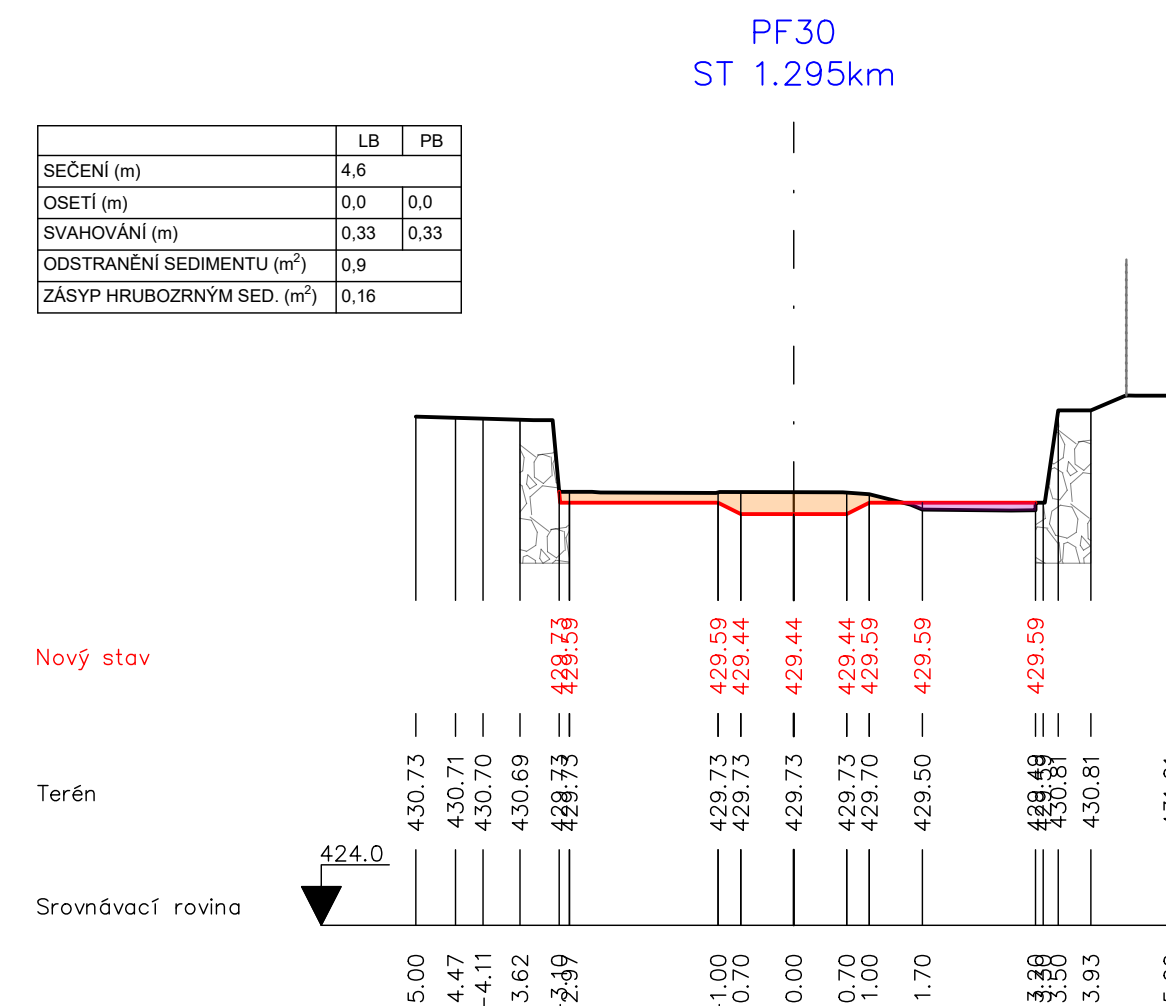
Parcelní číslo	108/1	1306/9	1251
Typ parcely	vodní plocha	vodní plocha	ostatní plocha



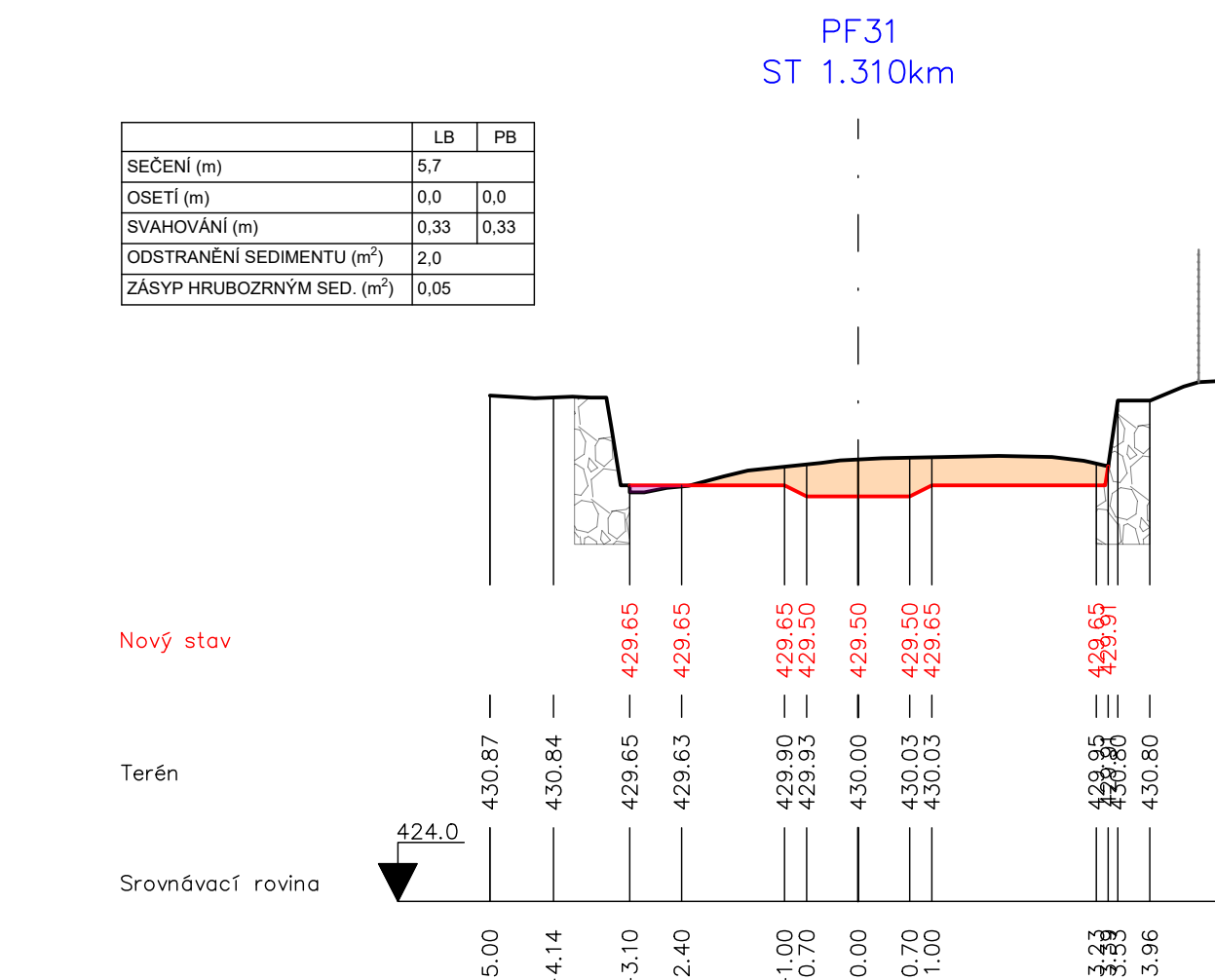
Parcelní číslo	st. 36	1306/9	1306/1	1328
Typ parcely	zas. pl. a nádv.	vodní plocha	vod. pl.	ast. plocha



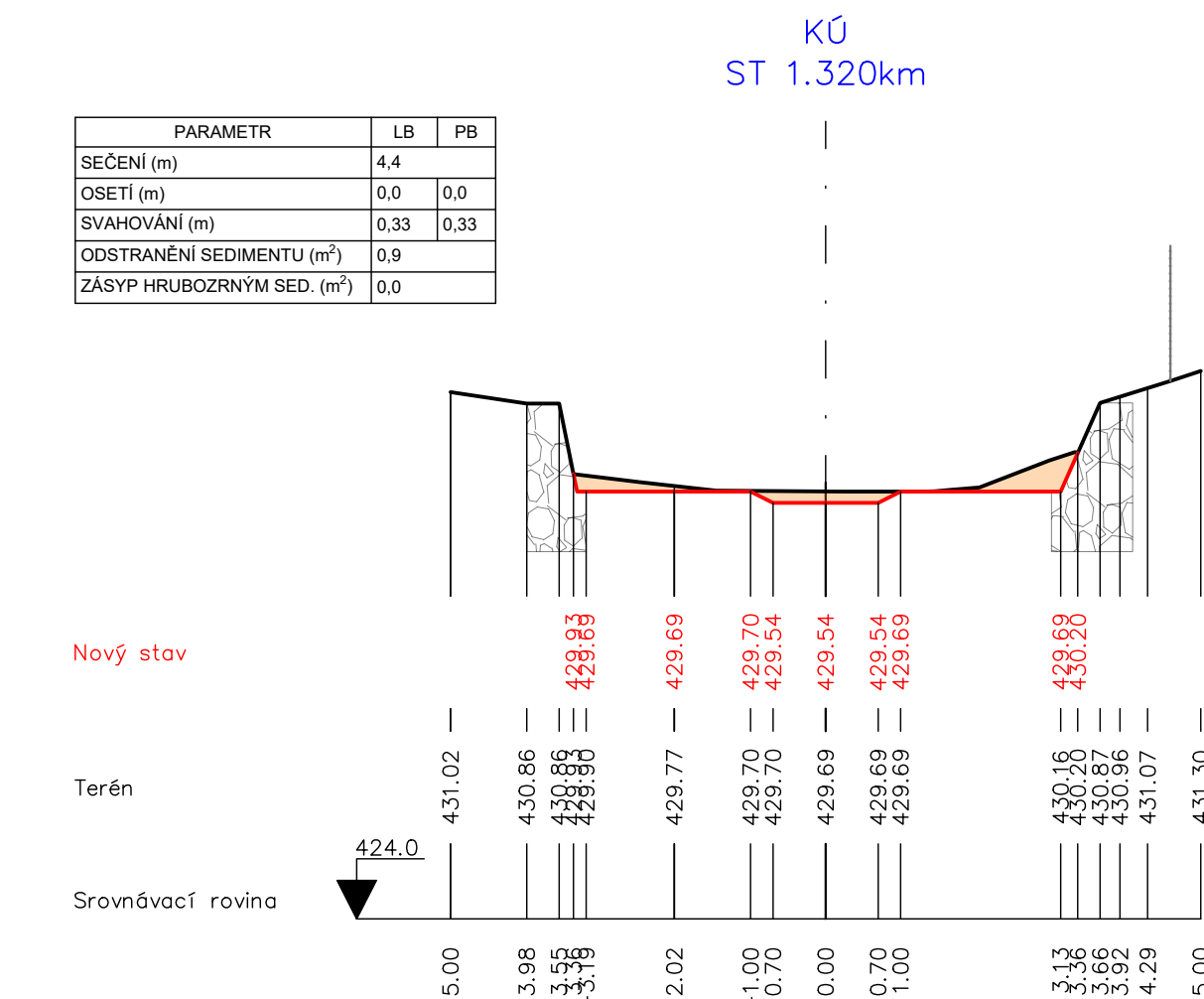
Parcelní číslo	st. 36	1306/9	160
Typ parcely	zas. pl. a nádv.	vodní plocha	zahrad



Parcelní číslo	st. 36	117/1	1306/9	1306/8
Typ parcely	zas. pl. a nádv.	vod. plocha	vodní plocha	vod. plocha



Parcelní číslo	st. 36	117/1	1306/9	1306/8
Typ parcely	zas. pl. a nádv.	vod. plocha	vodní plocha	zahrad



LEGENDA:

- stávající objekty
- záměřením linie
- nový stav
- plot
- stávající kamenné zdi a dlažba
- odstranění sedimentu
- zpětný zásyv hrubozrným sedimentem

Vypracoval Štěpán Vyhňálek	Kontroloval Štěpán Vyhňálek	Zodpovědný projektant Štěpán Vyhňálek	ŠTĚPÁN VYHNÁLEK VODNĚHOSPODÁŘSKÉ PROJEKTY ZMĚNNÝ 6, 530 02 DAŠICE	
Kraj: Pardubický		Obec a k.ú.: Radčice u Skutče		FORMÁT 10A4
INVESTOR: Povodí Labe, státní podnik, Vltava Nejedlého 951/8, Slazské Předměstí, 500 03 Hradec Králové			DATUM březen 2025	
Raná, Radčice, odstranění nánosů v ř. km 0,880 – 1,320			STUPĚN ZD	
Příčné řezy korytem PF17 až KÚ			MĚŘÍTKO 1:100/100	ČÍSLO KOPIE
			Č. VÝKRESU D.2.2	